

PLANIMETRIA GENERALE - Scala 1:15.000













PLANIMETRIA RIQUADRO A - Scala 1:10.000



PLANIMETRIA RIQUADRO B - Scala 1:10.000

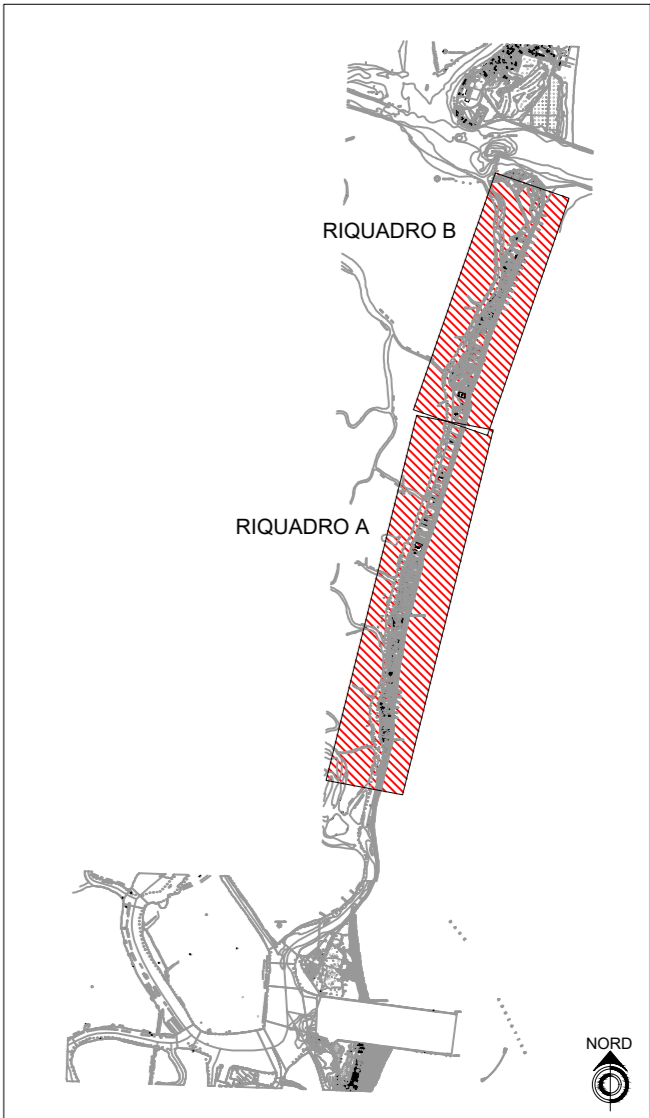


Legenda

-  IMPIANTO DI SOLLEVAMENTO ACQUE NERE
-  IMPIANTO DI SOLLEVAMENTO ACQUE METEORICHE
-  VASCA DI LAMINAZIONE
-  C.S.N. COLLETTORI SECONDARI NUOVI
-  C.S.V. COLLETTORI SECONDARI VECCHI
-  M.S.L. MURO DI SPONDA LAGUNARE
-  C.P.P. COLLETTORE PRINCIPALE PELLESTRINA
-  C.P.S. COLLETTORE PRINCIPALE SAN PIETRO
-  C.S.S. COLLETTORE DI SFIORO SAN PIETRO
-  C.C.P. CONDOTTA DI COLLEGAMENTO PELLESTRINA-ALBERONI

-  VALVOLE PNEUMATICHE
-  MAREOGRAFO
-  PLUVIOMETRO
-  M.P.M. MOTOPOMPE MOBILI

QUADRO D'UNIONE



GESTIONE TERRITORIALE VENEZIA SUD - 2024

PROGETTO ESECUTIVO

ACCORDO QUADRO

C.I.14996

RESPONSABILE UNICO DEL PROGETTO arch. Alberto Chinellato - Comune di Venezia  
DIREZIONE LAVORI PUBBLICI  
RESPONSABILE DI COMMESSA: arch. Alberto Chinellato - Comune di Venezia

PROGETTAZIONE:  
PROGETTISTA  
arch. Claudio Biscontin - Comune di Venezia

COORDINATORE PER LA SICUREZZA  
IN FASE DI PROGETTAZIONE  
arch. Claudio Biscontin - Comune di Venezia



PLANIMETRIA DI INQUADRAMENTO  
SISTEMA COLLETTORI ISOLA DI  
PELLESTRINA

TAV. B 30

SCALA: 1:10000 - 1:15000

REV. 00 LUGLIO 2024

DIS.:

NOME FILE: